

# R&VIR & SEM POLUIR

COMO SE DESLOCAR EM VIANA DO CASTELO SEM O SEU CARRO



## PEGADA SAUDÁVEL

Distância > 3.080 metros  
Acessibilidades > Boa  
Grau de Dificuldade > Muito Fácil

Distância > 3.400 metros  
Acessibilidades > Boa  
Grau de Dificuldade > Fácil

Distância > 3.348 metros + 1.400 (extensão do parque limitado ao horário de funcionamento)  
Acessibilidades > Boa  
Grau de Dificuldade > Fácil

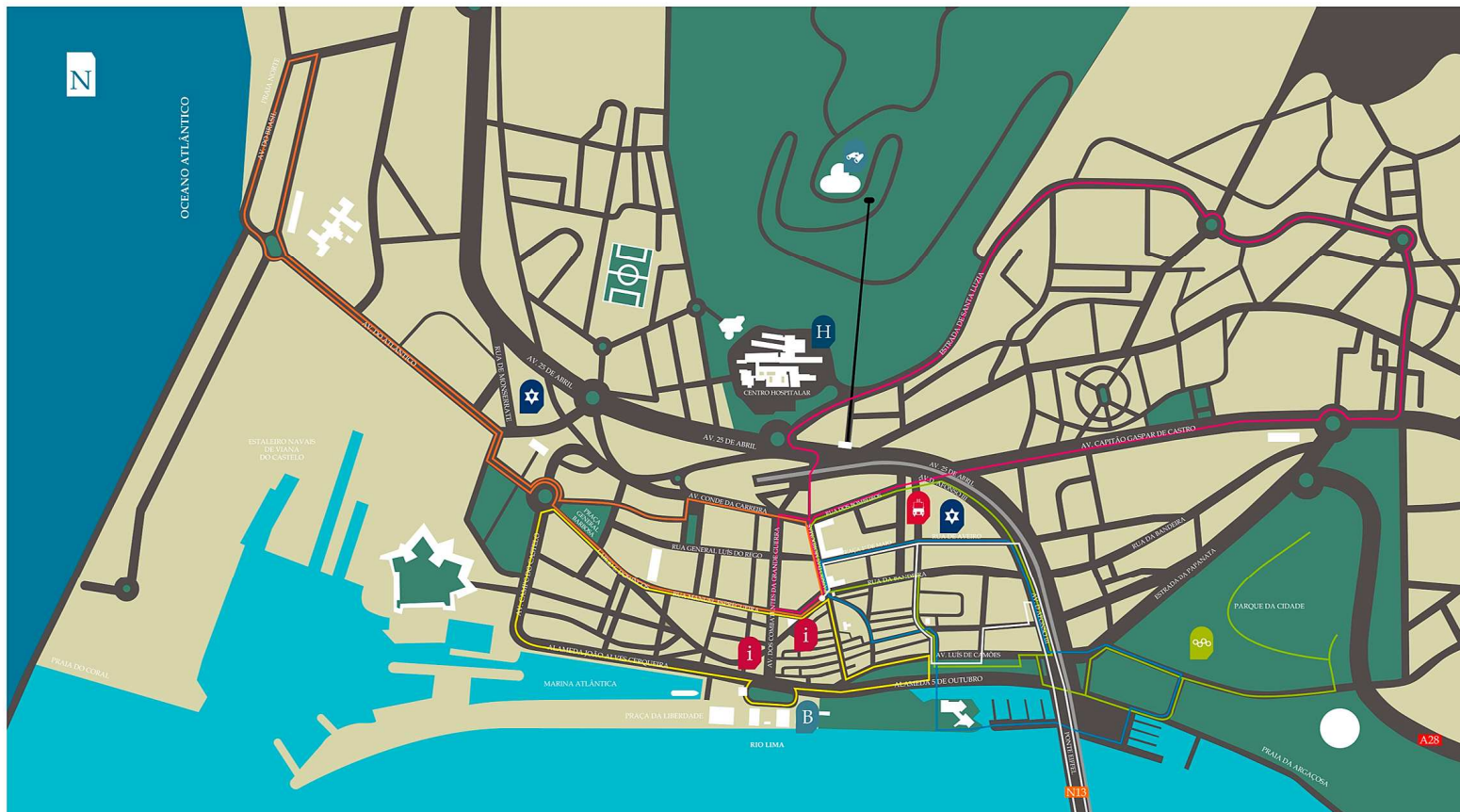
Distância > 4.649 metros  
Acessibilidades > Boa  
Grau de Dificuldade > Fácil

Distância > 6.000 metros  
Acessibilidades > Boa  
Grau de Dificuldade > Fácil

Distância > 8.600 metros  
Acessibilidades > Boa  
Grau de Dificuldade > Média



## PERCURSOS LOCAIS | PEGADA SAUDÁVEL



Integrada nas políticas de desenvolvimento sustentável, a cidade de Viana do Castelo tem vindo a apostar num ambiente urbano mais saudável e na promoção da mobilidade sustentável dos cidadãos. Para o efeito, dispõe de uma rede de transportes urbanos, inter-urbanos, ferroviários, entre outras opções de mobilidade que a seguir se indicam.

## TRANSPORTES URBANOS

### AUTOCARROS URBANOS

Todos os circuitos de transportes públicos de Viana do Castelo desenvolvem-se entre o Interface e o Anel Viário, dando cobertura a várias zonas do Município incluindo:

Circuito Centro Histórico | Circuito Perre-Via Cova | Circuito

Santa Marta-Via Cova | Circuito Darque-Cabedelo-Vila Fria-Vila Nova de Anha | Circuito Areosa-Carreço

Interface de transportes - Av. General Humberto Delgado  
Tlf > 258 809 361

### MINI-AUTOCARRO ELÉCTRICO

Funciona apenas no centro histórico da cidade de Viana do Castelo, com ligação ao Hospital e ao Interface de Transportes, sem paragens fixas e com uma frequência de passagem de cerca de 15 minutos.

Horário de funcionamento: segunda a sexta-feira, das 9h30 às 13h00 e das 14h00 às 18h30.

### BICICLETA

Andar de bicicleta contribui para uma vida mais saudável, promovendo a prática do exercício físico e reduzindo a poluição.

A bicicleta é um meio de transporte simples e eficaz e poderá ser um veículo mais rápido que o automóvel em distâncias inferiores a 5 km. A cidade de Viana do Castelo é servida de uma ciclovía e de vários parques de estacionamento para bicicletas o que facilitará a sua utilização.

### ANDAR A PÉ

Caminhar, para além de promover um estilo de vida saudável, potencia a vivência dos espaços pedonais da cidade e fomenta as relações sociais. É uma alternativa saudável à utilização do automóvel.

Para o efeito, existem 6 percursos locais designados "Pegada Saudável", sinalizados por diferentes cores:



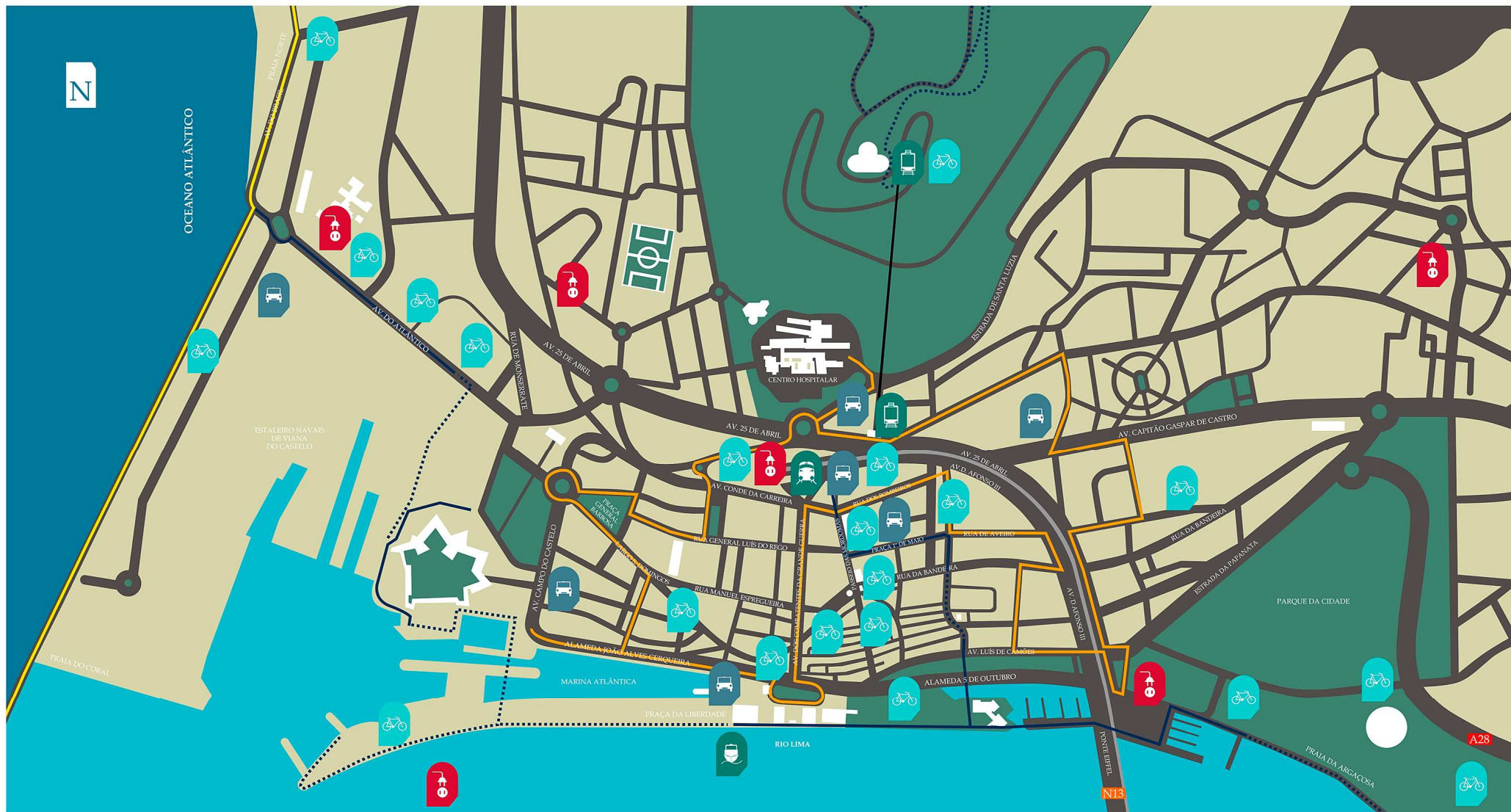
CÂMARA MUNICIPAL DE VIANA DO CASTELO  
Passo das Mordomas da Romaria  
4900-877 Viana do Castelo  
T. (+351) 258 809 300

cmviana@cm-viana-castelo-pt  
cidadesaudavel.cm-viana-castelo.pt  
www.cm-viana-castelo.pt



VIANA DO CASTELO






-  ESTACIONAMENTO DE BICICLETAS
-  POSTO DE ABASTECIMENTO ELÉCTRICO
-  TAXI
-  CIRCUITO DE MINI-AUTOCARRO ELÉCTRICO
-  COMBOIO
-  FUNICULAR
-  FERRY BOAT
-  CIRCUITO DE MANUTENÇÃO
-  REDE CICLÁVEL ESTADO
-  EXECUTADA
-  PREVISTA

### FUNICULAR DE ST.ª LUZIA

O Funicular faz a ligação entre a cidade e o monte de Staª Luzia e funciona todos os dias com o seguinte horário:

- De 1 de Janeiro a 31 de Junho: 10H00 às 17H00
- De 1 de Julho a 31 de Agosto: 09H00 às 20h00
- De 1 de Setembro a 31 de Dezembro: 10H00 às 17H00

A viagem tem uma duração de aproximadamente 6 minutos.



### FERRY BOAT

Faz a ligação entre o centro da cidade e a Praia do Cabedelo.

Localização: Viana do Castelo, Praça da Liberdade, na margem Norte do Rio Lima (100 metros do navio museu Gil Eanes) | Darque, Praia do Cabedelo, na margem Sul do Rio Lima (600 metros do parque de campismo Orbitur).

### TRANSPORTES FERROVIÁRIOS

Caminhos de Ferro (CP), Av. Combatentes G. Guerra, Tlf> 258 825 001 | Tlf> até às 23h00, 808 208 208