




Mapa de Combustibilidade do Concelho de Viana do Castelo

Mapa Nº II.1

Limites Administrativos

-  Concelhos _Portugal
-  Concelho _Viana do Castelo
-  Freguesias _Viana Castelo

COS2015_ModComb_VCT

NFFL

-  0
-  1
-  2
-  4
-  5
-  6
-  7

Elaboração:

GTF, Outubro 2018

Fontes:

IGEO CAOP (2017), ICNF (2018)

GTF Viana do Castelo (2018)

Escala: 1 / 120.000

Sistema de coordenadas: PT-TM06 ETRS89
 Elipsóide: GRS80 GeodeticReferenceSystem1980
 Projeção: Transversa de Mercator
 Datum Altimétrico Nacional: Marégrafo de Cascais



FICA NO CORAÇÃO

Câmara Municipal de Viana do Castelo