





Mapa de Risco: Perigosidade de Incêndio Florestal do Concelho de Viana do Castelo

Mapa Nº II.2

Limites Administrativos

-  Concelhos _Portugal
-  Concelho _Viana do Castelo
-  Freguesias _Viana Castelo

Perigosidade gridcode

-  1 - Muito Baixa
-  2 - Baixa
-  3 - Média
-  4 - Alta
-  5 - Muito Alta

Elaboração:
GTF, Agosto 2019
Fontes:
IGEO CAOP (2017),
GTF Viana do Castelo (2018)

Escala: 1 / 120.000
Sistema de coordenadas: PT-TM06 ETRS89
Elipsóide: GRS80 GeodeticReferenceSystem1980
Projeção: Transversa de Mercator
Datum Altimétrico Nacional: Marégrafo de Cascais



**Câmara Municipal de
Viana do Castelo**