




# Mapa da Rede Viária do Concelho de Viana do Castelo


Mapa Nº II.6

## Limites Administrativos

-  Concelhos \_Portugal
-  Concelho \_Viana do Castelo
-  Freguesias \_Viana Castelo

## RVF\_Viana Castelo

### REDE\_DFCI, DESIGNACAO

-  F. 1ª Ordem - Autoestradas
-  F. 1ª Ordem - Estradas Nacionais
-  F. 1ª Ordem - Caminhos Municipais
-  F. 1ª Ordem - Caminhos Florestais
-  F. 2ª Ordem - Caminhos Municipais
-  F. 2ª Ordem - Caminhos Rurais
-  Complementar - Caminhos Rurais

### Elaboração:

GTF, Setembro 2019

### Fontes:

IGEO CAOP (2017), ICNF (2018)  
GTF Viana do Castelo (2018)

Escala: 1 / 120.000

Sistema de coordenadas: PT-TM06 ETRS89  
Elipsóide: GRS80 GeodeticReferenceSystem1980  
Projeção: Transversa de Mercator  
Datum Altimétrico Nacional: Marégrafo de Cascais



FICA NO CORAÇÃO

**Câmara Municipal de Viana do Castelo**