




## Mapa das ações na RDFCI para o ano de 2029 do Concelho de Viana do Castelo



*Mapa N° II.8.j*

### Limites Administrativos

-  Concelhos \_Portugal
-  Concelho \_Viana do Castelo
-  Freguesias \_Viana Castelo
















### RVF\_Viana Castelo

#### INTER\_2029, REDE\_DFCI

-  Manutenção 1 - Fundamental 1ª - 40.84 Km
-  Manutenção 2 - Fundamental 2ª - 3.79 Km

### FGC\_Viana Castelo 2029

#### DESC\_FGC, INTER\_2029, RESP\_GC

-  2 - Particulares - 1216.36ha
-  2 - ICNF/Baldios - 109.11ha
-  3 - Outros - 55.75ha
-  3 - CM - 93.45ha
-  4 - ICNF/Baldios - 35.10 ha
-  4 - CM/JF - 43 ha
-  4 - CM - 37.24 ha
-  6 - REN - 7.65 ha
-  8 - Particulares - 181.03 ha
-  8 - ICNF/Baldios - 138.59 ha
-  10 - EDP - 8.44 ha
-  11 - ICNF/Baldios - 57,25 ha
-  11 - AFL-ZIF - 320.15 ha
-  12 - ICNF/Baldios - 9.29 ha
-  13 - EDP - 11.72 ha

### Elaboração:

GTF, Setembro 2019

### Fontes:

IGEO CAOP (2017),  
GTF Viana do Castelo (2019)

Escala: 1 / 120.000

Sistema de coordenadas: PT-TM06 ETRS89  
Elipsóide: GRS80 GeodeticReferenceSystem1980  
Projeção: Transversa de Mercator  
Datum Altimétrico Nacional: Marégrafo de Cascais



**Câmara Municipal de  
Viana do Castelo**