



Guia do Caminho

Caminho Português da Costa

Porto



Matosinhos

Maia



Vila do Conde

Um caminho repleto de história



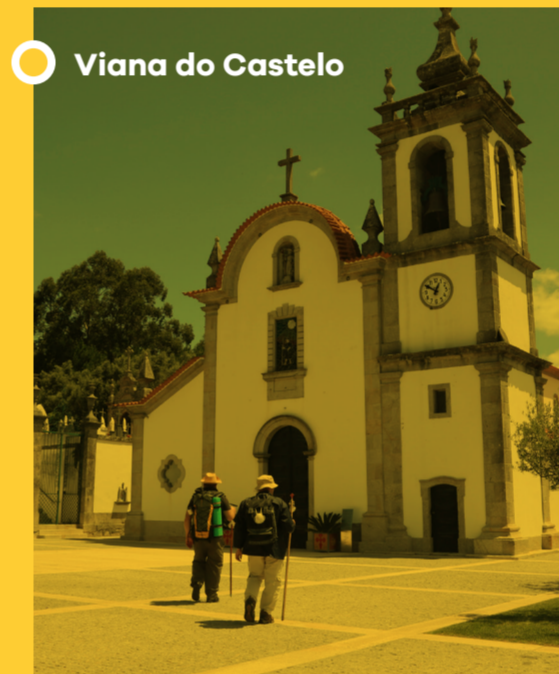
Póvoa de Varzim




Esposende



Viana do Castelo



Caminha



Vila Nova de Cerveira




Valença



Tipologias de Sinalização

O Caminho Português da Costa, encontra-se referenciado com dois tipos de sinalização distintos para a correta orientação de peregrinos e outros caminhantes. O primeiro tipo consta de **sinalização direcional**, destinada a substituir as comuns setas amarelas.

Sobre o modelo base direcional e no canto superior direito pode surgir a indicação de informação complementar, como **albergue**, **acesso** e **desvio**. Não ao localizando diretamente no itinerário tornou-se necessário assinalar o acesso até ao percurso efetivo do Caminho de Santiago.



Modelos de Sinalização

A extensão do Caminho faz com que existam zonas com maior ruralidade e outras com um carácter mais urbano. Acresce ainda o facto de em qualquer uma destas zonas surgirem monumentos classificados ou as suas zonas de proteção. Por isso, foram desenvolvidos dois modelos de sinalização: um mais geral, identificado como **sinalização rural**, tendo por material base a madeira sobre a qual é aplicada a sinalização direcional em resina fenólica e um segundo identificado como **sinalização urbana**, vocacionado para monumentos e zonas classificadas, mas também aplicável em zonas urbanas, em aço corten.



Panel Informativo



Sinalização Urbana Sinalização Rural



Santiago de Compostela



Uma vez peregrino, peregrino para sempre...



Descobre o teu Caminho...

O Caminho...

Sobre o Caminho Português, tal como para todos os outros, não se pode falar com rigor de um único caminho. O Caminho Português da Costa, que liga o Porto a outros concelhos costeiros, com a alternativa de ligação à Galiza, ultrapassando o rio Minho em La Guardia (frente a Caminha), Goiam (através de Vila Nova de Cerveira) ou mesmo Tui (por Valença do Minho) era, segundo alguns historiadores, um dos eixos mais importantes para alcançar a casa do apóstolo em Santiago de Compostela. Este caminho da orla marítima a partir do burgo português passando por Matosinhos, Maia, Vila do Conde, Póvoa de Varzim, Esposende, Viana do Castelo, Caminha, Vila Nova de Cerveira e Valença surgiu com a devida importância somente na época moderna, a partir do século XV, sendo utilizado pelas populações costeiras e pelos que desembarcavam nos portos marítimos.

A "Valorização dos Caminhos de Santiago - Caminho Português da Costa" resulta de uma candidatura, conjunta dos 10 municípios, ao Norte 2020, com o objetivo de valorizar e reconhecer oficialmente este Caminho como itinerário da peregrinação a Santiago. Esta rede intermunicipal apresenta uma imagem de marca única e uma comunicação integrada que vai potenciar o valor intrínseco do Caminho Português da Costa.

Bom Caminho...



Caminho

Conhece os municípios envolvidos e as suas histórias, os pontos de interesse e as comodidades presentes ao longo do caminho.



Mochila

Prepara a tua mochila com os artigos certos. Disponibilizamos uma lista com aquilo que deves levar e alguns conselhos.



Etapas

Define as etapas e a distância diária a percorrer consoante o que há para conhecer e onde paroiar. Cria, partilha e imprime o teu roteiro.

Planear o Caminho é parte do percurso. Saber o que te espera em cada dia faz parte da tua preparação.

A aplicação para smartphone (iOS e Android) funciona como um guia interativo e permite descarregar o roteiro criado na plataforma web com todos os pontos de interesse a visitar, por ti selecionados, para que nada te escape...

- FUNCIONA OFFLINE
- GUARDA OS PONTOS DE INTERESSE A VISITAR
- GUIA DO CAMINHO



Uma vez peregrino, peregrino para sempre...

O Caminho Português da Costa é aquele em que a simplicidade das gentes enobrece os lugares históricos e embeleza as paisagens naturais. Cada passo é acompanhado por um suave cheiro a maresia que dá força à mente, colocando à prova o corpo, rumo ao objetivo traçado. Cada dia oferece momentos para serem saboreados e apreciados, onde a imensidão do oceano contrasta com as montanhas que delimitam o Caminho, criando um misto de emoções de sustar a respiração. As gentes do mar, com a sua autenticidade, tratam o caminhante de forma afável e orgulhosa, sem se esquecerem de apoiar cada peregrino na sua missão de alcançar o próximo marco. O Caminho da Costa tem uma espiritualidade própria, vivida de forma única por cada peregrino, o que torna cada viagem, através da natureza em estado puro, numa caminhada que tem tanto de serena como de emocionante.

As montanhas de uma beleza singular cruzam os vales que refletem o brilho dos rios e riachos, refrescando assim as passadas de quem por ali passa e renasce. Após cada curva, um novo cenário idílico acompanhado pelo mar. É que só neste caminho é que se pode apreciar a relação entre as tranquilas praias e as fortes ondas do Atlântico. A oragem do mar, com o seu característico cheiro a sargoso a sear nos areais, que o mar traz e leva, compõe um quadro perfeito. Ao longo do caminho, assistimos, através destas paisagens, à personificação de muitos momentos da vida que levam o pensamento a encontrar um sentido.

Pelos centros históricos escutam-se estórias sobre os que passaram, partilhadas pelas gentes que recebem. A admiração e sedução por cada momento ficam guardadas, apelando a um regresso, rápido, por este Caminho.

O culto a Santiago de Compostela está presente na essência dos dez municípios que cruzam o Caminho da Costa, envolvendo diferentes paisagens num único percurso que atrai a serenidade. Este é o trilho para quem procura novas sensações, que ultrapassam o corpo e aclaram a mente, através de uma viagem em que o espiritual se completa com o interesse cultural e paisagens de tirar o fôlego.

Descobre o teu Caminho...



Alojamento

- Porto**
Albergue de Peregrinos do Porto
R. do Espírito Santo, 904
Tel. +351 253 991 321
- Albergue de Peregrinos Nossa Senhora do Rosário de Vilar**
Casa Diocesana de Vilar
Tel. +351 223 056 054
- Bombas Voluntárias do Porto**
Rua de Rodrigues Sampaio, 148
Tel. +351 222 055 845
- Posada da Juventude**
Rua de Paula, da Carmo, 551
Tel. +351 226 163 059
- Matosinhos**
Refugio de Peregrinos Via Portuguesa
Matosinhos - Senhora da Hora
Tel. +351 252 221 134
- Vila do Conde**
Albergue de S. Tiago
Rua de Labruja, 170
Tel. +351 229 284 686 / 191 180 256
- Albergue de S. Mamede**
Travessa do Sol
4485-743 Vila Chã | Vila do Conde
Tel. +351 229 285 607
- Albergue de Santa Clara**
Rua 5 de Outubro, 231
4480-630 Vila do Conde
Tel. +351 252 104 717
- Póvoa de Varzim**
Albergue de Peregrinos de São Pedro de Rates
Rua de Santo António, 189
4870-503 Rates
- Albergue de Peregrino de S. José de Ribamar**
Av. Mouzinho de Albuquerque, 32
4490-440 Póvoa de Varzim
Tel. +351 252 622 314
- Esposende**
Albergue de São Miguel de Marinhos
Av. de São Sebastião - Marinhos
Tel. +351 253 964 720
- Posada da Juventude de Ofir**
Alameda do Bom Jesus
Ofir - Esposende
Tel. +351 253 981 790
- Viana do Castelo**
Posada da Juventude de Viana do Castelo
Rua de Lameira
Tel. +351 258 838 468
- Albergue "São João da Cruz dos Caminhos"**
Padres Carmelitas Descalças, Igreja do Carmo
Tel. +351 258 822 264
Fax: +351 258 822 132
- Caminha**
Albergue de Peregrinos de Caminha
Av. Padre Rinaldi Caminha
Tel. +351 914 290 431
- Vila Nova de Cerveira**
Casa da Moto
Rua Cais da Moto, s/n
Tel. +351 934 440 779 / +351 916 531 319
- Posada da Juventude de Vila Nova de Cerveira**
Rua Alta das Velgas, 131 13
Antiga Escola Primária
Tel. +351 251 709 933 / +351 926 665 092
- Valença**
Albergue S. Teotónio
Av. José Maria Gonçalves
Tel. +351 251 626 286 / +351 961 168 501

PORTAL WEB E APLICAÇÃO SMARTPHONE

Descobre o teu Caminho...

O portal Caminho Português da Costa ajuda-te a descobrir o património, a preparar a mochila e a planejar o teu caminho, etapa a etapa.

Faz o teu plano e não deixes nada por ver.

Um guia interativo para o teu smartphone que te acompanha ao longo do Caminho Português da Costa.



+Info www.caminhoportuguesdacosta.com

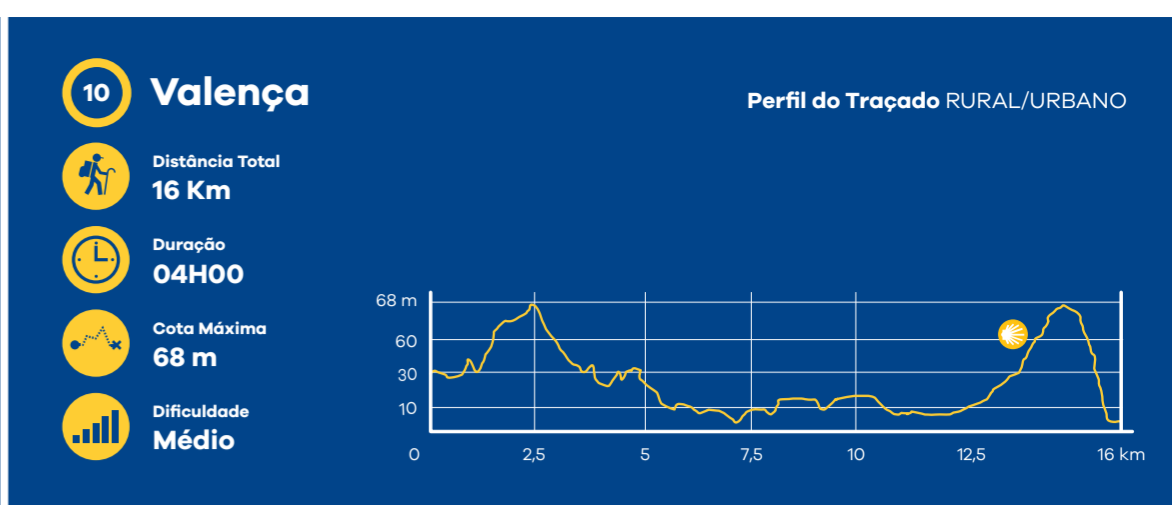
Partilha o teu caminho no Instagram: [#caminhoportuguesdacosta](https://www.instagram.com/caminhoportuguesdacosta)



10 Valença

Distância Total: 16 Km
 Duração: 04H00
 Cota Máxima: 68 m
 Dificuldade: Médio

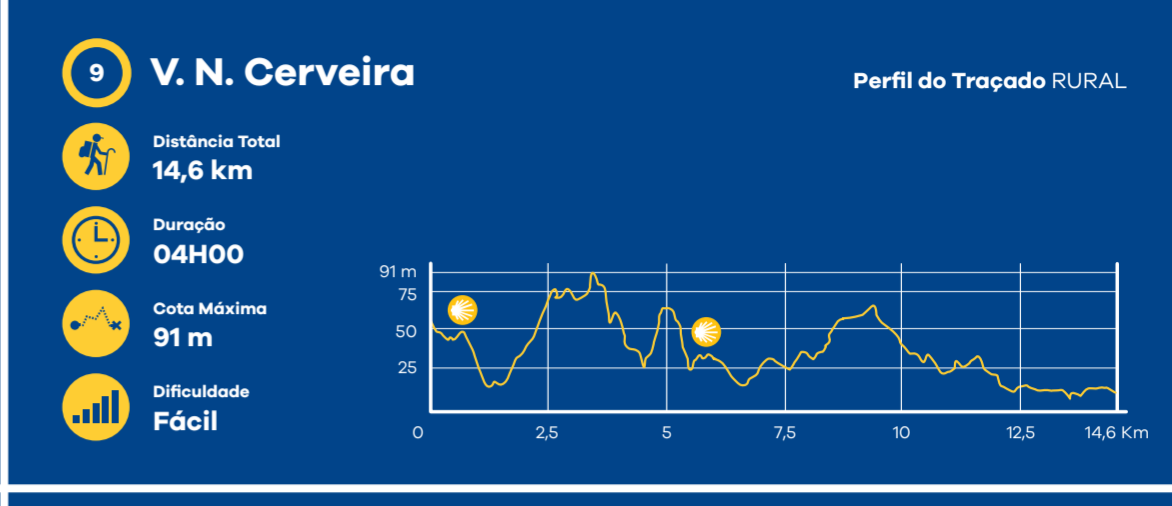
Loja de Turismo
 Portas do Sol
 4930-702 Valença
 Tel. +351 251 823 329
 42° 14'0.12" N 8° 38'46.36" W



9 V. N. Cerveira

Distância Total: 14,6 km
 Duração: 04H00
 Cota Máxima: 91 m
 Dificuldade: Fácil

Loja Interativa de Turismo
 Praça do Município
 4920-284 Vila Nova de Cerveira
 Tel. +351 251 70 80 23
 41° 56' 20.35" N 8° 44' 38.86" W



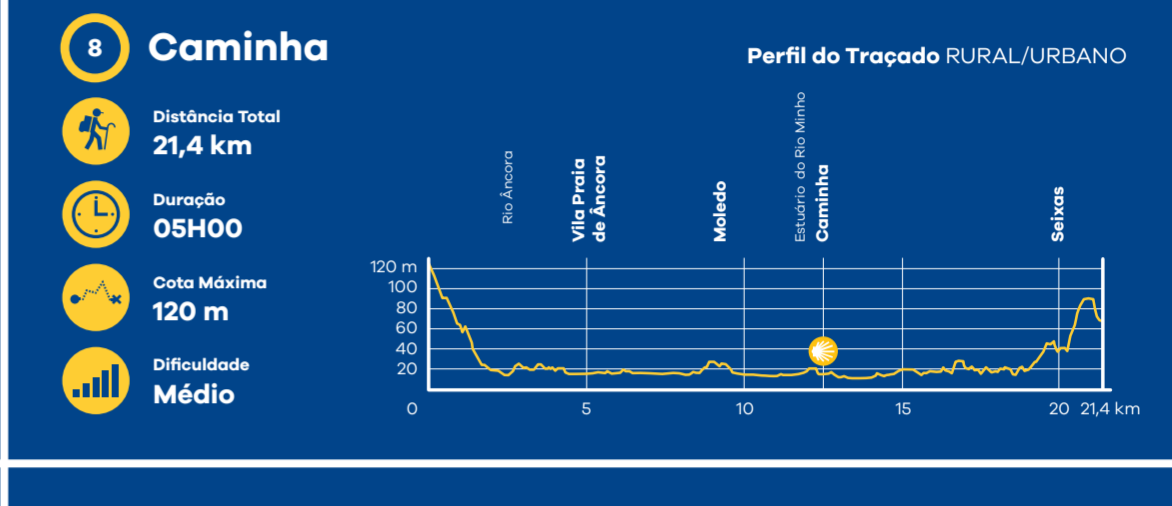
8 Caminha

Distância Total: 21,4 km
 Duração: 05H00
 Cota Máxima: 120 m
 Dificuldade: Médio

Posto de Turismo de V. P. de Ancora
 Av. Dr. Ramos Pereira
 4910-457 Vila Praia de Ancora
 Segunda a Sábado:
 09h30 - 13h00 / 14h00 - 17h30
 Tel. +351 258 911 384
 41° 48' 44.02" N 8° 51' 47.12" W

Loja de Turismo de Caminha
 Praça Conselheiro Silva Torres
 4910-122 Caminha
 Segunda a Sábado:
 09h30 - 13h00 / 14h00 - 17h30
 Tel. +351 258 921 952
 41° 52' 33.89" N 8° 50' 18.91" W

Ferry-Boat Santa Rita de Cássia
 Tel. +351 258 092 564



7 Viana do Castelo

Distância Total: 28 km
 Duração: 08H40
 Cota Máxima: 148 m
 Dificuldade: Médio

Posto de Turismo
 Viana Welcome Center
 Praça da Liberdade
 4900 Viana do Castelo
 Tel. +315 258 098 415
 41° 41' 27.92" N 8° 49' 42.72" W



6 Esposende

Distância Total: 19,5 km
 Duração: 04H30
 Cota Máxima: 60 m
 Dificuldade: Médio

Ponto de Informação ao Peregrino
 Rua Narciso Ferreira, 120
 4740-281 Esposende
 Tel. +351 253 960 100
 Email: turismo@cm-esposende.pt
 41° 31' 51.24" N 8° 46' 48.30" W

Centro de Informação Turística de Esposende
 Av. Eng. Eduardo de Arantes e Oliveira, 62
 4740-204 Esposende
 Tel. +351 253 961 354
 41° 31' 51.69" N 8° 46' 56.65" W

Pratzer / Ferry
 Passagem Fluvial - Barca do Lago
 Tel. +351 962 767 720



5 Póvoa de Varzim

Distância Total: 12,5 km
 Duração: 03H00
 Cota Máxima: 15 m
 Dificuldade: Fácil

Loja Interativa de Turismo da Póvoa de Varzim
 Largo da Passagem Alegre
 4490-428 Póvoa de Varzim
 Tel. +351 252 090 190
 41° 22' 43.661" N -8° 46' 2.200" W

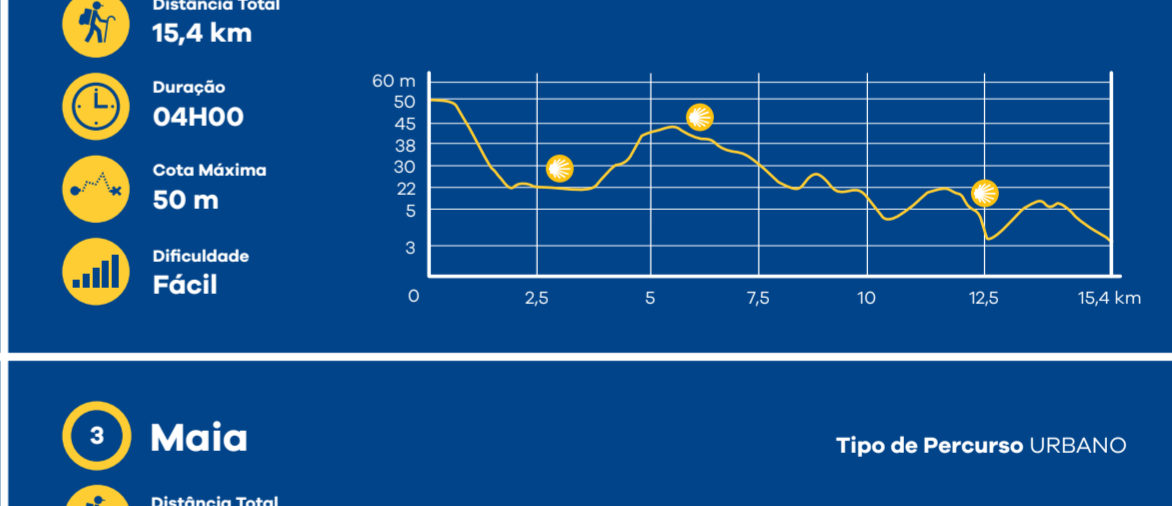
Posto de Turismo
 Praça Marquês de Pombal
 4490-442 Póvoa de Varzim
 Tel. +351 252 298 120
 41° 22' 47.727" N -8° 45' 42.856" W



4 Vila do Conde

Distância Total: 15,4 km
 Duração: 04H00
 Cota Máxima: 50 m
 Dificuldade: Fácil

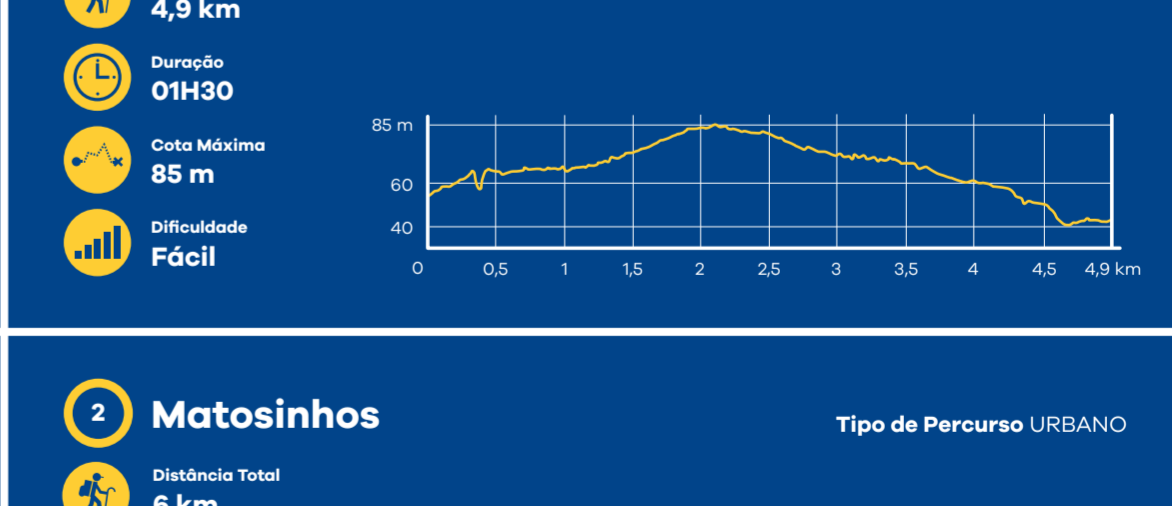
Loja Interativa de Turismo
 Rua Cais das Lavadeiras
 4480-789 Vila do Conde
 Tel. +351 252 248 445
 41° 21' 2.36" N 8° 44' 34.09" W



3 Maia

Distância Total: 4,9 km
 Duração: 01H30
 Cota Máxima: 85 m
 Dificuldade: Fácil

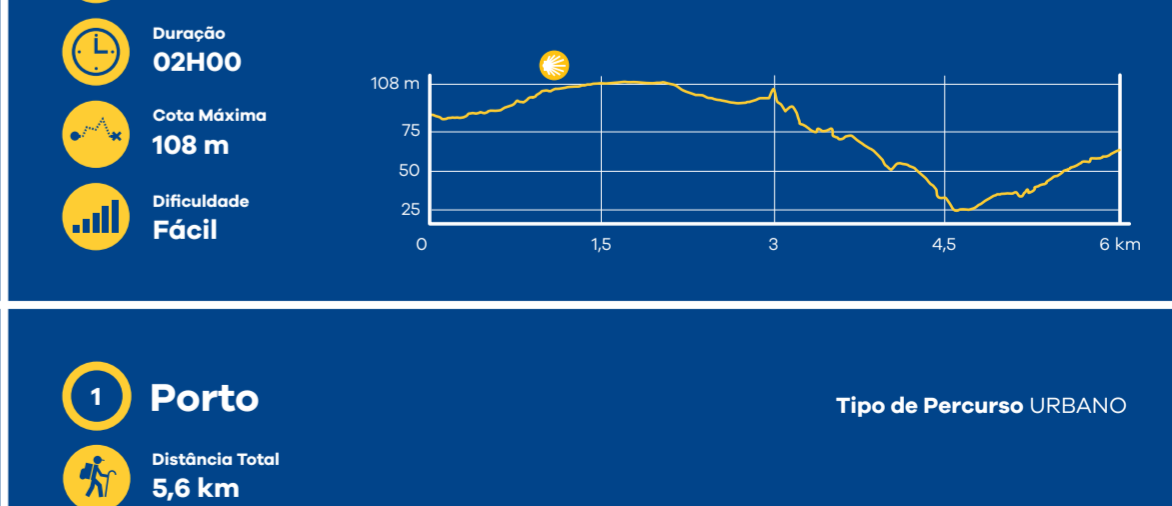
Maia Welcome Center
 Parque Central da Maia
 Rua Simão Bolívar, 1.º Piso - Loja 19
 Maia
 Tel. +351 229 444 732
 41° 14' 2.96" N 8° 37' 30.92" W



2 Matosinhos

Distância Total: 6 km
 Duração: 02H00
 Cota Máxima: 108 m
 Dificuldade: Fácil

Loja Interativa de Turismo
 Avenida General Norton de Matos
 4450-208 Matosinhos
 Segunda: 13h00 - 19h00
 Terça a sábado: 09h30 - 19h00
 Domingo: 10h00 - 13h00
 Tel. +351 229 392 412
 41° 10' 49.037" N 8° 41' 38.458" W



1 Porto

Distância Total: 5,6 km
 Duração: 02H00
 Cota Máxima: 87 m
 Dificuldade: Médio

Posto de Turismo
 Terreiro da Sé
 Calçada de Dom Pedro de Pitões, 15
 4050-373 Porto
 Tel. +351 300 501 920
 41° 8' 35.09" N 8° 36' 41.87" W

O **boardão** e o **vieira** do peregrino podem ser adquiridos no Porto, na loja Arte Sacra, Rua da Assunção, 36.
 Tel. +351 222 016 021
 41° 8' 30.08" N 8° 36' 41.08" W

A **credencial** pode ser adquirida na Catedral do Porto, Terreiro da Sé.
 Tel. + 351 222 059 028
 41° 8' 35.09" N 8° 36' 41.87" W

